

PREFECTURE DE LA SOMME

Commune de
LE CROTOY

Elaboration du Plan Local d'Urbanisme intercommunal

PORTER A CONNAISSANCE

Plan des servitudes d'utilité publique

Direction Départementale des Territoires et de la Mer de la Somme
Service Aménagement du Territoire et Urbanisme

Réalisation : DDTM80 / MIDDEG / PSIG


Sources : © IGN SCAN 25 ®

DDTM80 / SATU / BPT

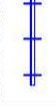
Janvier 2017 : carte n°20170110502

Direction départementale
des territoires et de la mer

A4. Conservation des eaux

 Servitude concernant les terrains riverains des cours d'eau non domaniaux


A5. Canalisations d'eau et assainissement

 Servitudes pour la pose des canalisations publiques d'eau potable et d'assainissement


A8. Bois et forêts

 Assiette des servitudes tendant à la protection des bois, forêts et dunes

AC2. Protection des sites

 Servitudes de protection des sites et des monuments naturels


EL8. Transport Navigation maritime

 Servitudes relatives aux amers et aux phares

EL9. Passage des piétons sur le littoral

 Ligne


I3. Gaz

 Servitudes relatives à l'établissement des canalisations de distribution et de transport de gaz

PM1. Risques naturels

 Servitudes résultant des plans d'expositions des risques (PPR)

PT1. Télécommunications

 Servitudes relatives aux transmissions radioélectriques

PT2. Télécommunications

 Générateur des servitudes relatives aux transmissions radioélectriques

PT3. Télécommunications

 Générateur des servitudes relatives aux communications téléphoniques

 Repères de nivellement

 Repères géodésiques

 Contraintes archéologiques

